





LEGENDE

Bewertung/ Bilanzierung




-  Flächen mit geringer Bedeutung Kategorie I
-  Flächen mit mittlerer Bedeutung Kategorie II

-  Eingriffsschwere Typ B (niedriger bis mittlerer Versiegelungs- bzw. Nutzungsgrad)


-  Eingriffsschwere Typ A (hoher Versiegelungs- bzw. Nutzungsgrad)

-  Beeinträchtigungsintensität (Ergebnis aus Verschneldung von der Bedeutung des Gebietes und der Eingriffsintensität)

Schutzgebiete und Biotop

-  Biotop der Bayerischen Biotopkartierung mit Nummer
-  Landschaftsschutzgebiet (LSG) im Naturpark "Spessart"
-  Gesamtes Gebiet: Naturpark "Spessart" (kein LSG)

Bebauungsplanung

-  Grenze des Geltungsbereichs B-Plan n
-  Planung


Nr.	Art der Änderung	Datum	Zeichen
2	Grundzüge neuer B-Plan-Erweiterung	02.05.16	Ba
1	Grundzüge B-Plan-Erweiterung	25.08.15	

**Gemeinde Röllbach
Bebauungsplan "Untere Bangerl"**

Bauherr:
Bauherrinnen:

Bestandteil:
Bestandsplan,
Bewertung der geplanten Nutzung,
Ableitung der Beeinträchtigungs-
intensität

Datum: 23.02.15
Gr
23.02.15
Gr
23.02.15
Vo

Unterschriften:

(Landesarchitekt)